

ПАСПОРТ ДОСТУПНОСТИ
ОБЪЕКТА СОЦИАЛЬНОЙ ИНФРАСТРУКТУРЫ

№ 51/2019

«14» октября 20 19 г.

1. Общие сведения об объекте

1.1. Вид (наименование) объекта Муниципальное казённое дошкольное образовательное учреждение города Новосибирска детский сад № 505 комбинированного вида (МКДОУ д/с № 505)

1.2. Полный почтовый адрес объекта 630119 г. Новосибирск, ул. Петухова, 120/1, телефон / факс 8 (383) 342-84-36, e-mail: ds_505@edu54.ru

1.3. Сведения о размещении объекта:

отдельно стоящее здание 2 этажей, 1740 м², наличие прилегающего земельного участка 9374 м²

1.4. Год постройки здания 1991, последнего капитального ремонта —

1.5. Дата предстоящих плановых ремонтных работ: текущего 2020, капитального 2041

Сведения об организации, расположенной на объекте

1.6. Название организации (учреждения) (полное юридическое наименование - согласно Уставу, краткое наименование) Муниципальное казённое дошкольное образовательное учреждение города Новосибирска детский сад № 505 комбинированного вида (МКДОУ д/с № 505)

1.7. Юридический адрес организации (учреждения), телефон, e-mail 630119 г. Новосибирск, ул. Петухова, 120/1, телефон / факс 8 (383) 342-84-36, e-mail: ds_505@edu54.ru

1.8. Основание для пользования объектом (оперативное управление, аренда, собственность) оперативное управление

1.9. Вышестоящая организация (наименование) Департамент образования мэрии города Новосибирска

1.10. Адрес вышестоящей организации, другие координаты (полный почтовый адрес, телефон, email) 630099, г. Новосибирск, Красный проспект, 34, т 8 (383) 227-45-00, e-mail: uo@admnsk.ru

2. Характеристика деятельности организации на объекте (по обслуживанию населения)

2.1. Сфера деятельности: дошкольное образование

2.2. Категории обслуживаемого населения по возрасту: дети

2.5. Виды услуг образовательные,

2.6. Форма оказания услуг: на объекте

2.7. Плановая мощность: посещаемость (количество обслуживаемых в день) 181 чел., вместимость 105 чел.

3. Состояние доступности объекта

3.1. Путь следования к объекту пассажирским транспортом (описать маршрут движения с использованием пассажирского транспорта) остановка "Ул. Петухова"; авт. № 9, 25, 45, 115, 124, 212, 227, 264, трам. № 18, марш. такси № 29, 55, 308; наличие адаптированного пассажирского транспорта к объекту нет.

3.2. Путь к объекту от ближайшей остановки пассажирского транспорта:

3.2.1. Расстояние до объекта от остановки транспорта 235 метров

3.2.2. Время движения (пешком) 5 минут

3.2.3. Наличие выделенного от проезжей части пешеходного пути да (тротуар)

3.2.4. Перекрестки: нерегулируемые; регулируемые, со звуковой сигнализацией, таймером; нет

3.2.5. Информация на пути следования к объекту: акустическая, тактильная, визуальная; нет

3.2.6. Перепады высоты на пути (съезды с тротуара): есть, нет (описать)








Их обустройство для инвалидов на коляске: да, нет (описать) стандартные тротуарные съезды.




3.3 Организация доступности объекта для инвалидов – форма обслуживания

| №№ п/п | Категория инвалидов (вид нарушения) | Вариант организации доступности объекта (формы обслуживания)* |
|-----------|---|---|
| 1. | Все категории инвалидов и МГН | |
| | <i>в том числе инвалиды:</i> | |
| 2 | передвигающиеся на креслах-колясках | ВНД |
| 3 | с нарушениями опорно-двигательного аппарата | ДЧ |
| 4 | с нарушениями зрения | ВНД |
| 5 | с нарушениями слуха | ДУ |
| 6 | с нарушениями умственного развития | ДУ |

* - указывается один из вариантов: «А», «Б», «ДУ», «ВНД»

3.4 Состояние доступности основных структурно-функциональных зон

| №№ п/п | Основные структурно-функциональные зоны | Состояние доступности, в том числе для основных категорий инвалидов** | Приложение | |
|-----------|--|---|---------------|---|
| | | | № на плане | фото |
| 1 | Территория, прилегающая к зданию (участок) | ДЧ-И (К, О, С) | 01 |  |
| 2 | Вход (входы) в здание | ВНД | 02, 03, 04 |    |
| 3 | Путь (пути) движения внутри здания (в т.ч. пути эвакуации) | ДЧ-В | 05, 06, 07 |    |

| | | | | |
|---|--|------|--------|--|
| 4 | Зона целевого назначения здания (целевого посещения объекта) | ДП-В | 08 |  |
| 5 | Санитарно-гигиенические помещения | ВНД | 09, 10 |  |
| 6 | Система информации и связи (на всех зонах) | ДУ | 07 |  |

** Указывается: ДП-В - доступно полностью всем; ДП-И (К, О, С, Г, У) – доступно полностью избирательно (указать категории инвалидов); ДЧ-В - доступно частично всем; ДЧ-И (К, О, С, Г, У) – доступно частично избирательно (указать категории инвалидов); ДУ - доступно условно, ВНД - недоступно

3.5. ИТОГОВОЕ ЗАКЛЮЧЕНИЕ о состоянии доступности объекта социальной инфраструктуры: ДУ

4. Управленческое решение:

4.1. Рекомендации по адаптации основных структурных элементов объекта:

| N п/п | Основные структурно-функциональные зоны | Рекомендации по адаптации объекта (вид работы) <***> | | | |
|----------|--|---|--|---|--|
| | | не нуждается (доступ обеспечен) | ремонт (текущий, капитальный); оснащение оборудованием | индивидуальное решение с техническими средствами реабилитации | технические решения невозможны организация альтернативной формы обслуживания |
| 1 | 2 | 3 | 4 | 5 | 6 |
| 1. | Территория, прилегающая к зданию (участок) | | Приобретение технических средств адаптации: - Указатели пути движения - Материалы для разметки стоянки (парковки) | | |

| | | | | | |
|----|--|--|--|--|--|
| | | | <p>транспортных средств инвалидов (дорожный знак, трафарет, краска)</p> <p>- Нескользящее покрытие, Дорожная подсветка (фонари, кабель)</p> <p>Ремонт:</p> <p>- Оборудование стоянки для инвалидов;</p> <p>- установка указателей пути движения</p> <p>- создание рельефных (тактильных) полос перед опасным участком (лестничным маршем, поворотом и входом в здание)</p> <p>- установка подсветки пути движения на высоте 0,4 м.</p> | | |
| 2. | Вход (входы) в здание | | <p>капитальный ремонт – замена входа - эвакуационного выхода 02, для организации в нём входа для колясочников. В тамбуре на выходе 02 установить откидной пандус.</p> | | |
| 3. | Путь (пути) движения внутри здания, включая пути эвакуации | | <p>замена поручней и установка нескользкого покрытия на лестнице</p> | | |

| | | | | | |
|----|--|-------------------|---|--|--|
| 4. | Зона целевого назначения (целевого объекта) здания посещения | Нет необходимости | | | |
| 5. | Санитарно-гигиенические помещения | | <ul style="list-style-type: none"> - установить опорные поручни - установить кнопку вызова персонала - Заменить дверь | | |
| 6. | Система информации и связи (на всех зонах) | | <p>Приобретение технических средств адаптации:</p> <ul style="list-style-type: none"> - тактильная информационная мнемосхема, - Знаки, выкошенные рельефно-точечным шрифтом «Брайля». - индукционная петля, - указатели, пиктограммы <p>Ремонт:</p> <ul style="list-style-type: none"> - установить таблички выполненные шрифтом Брайля с информацией о предоставлении услуги, в том числе об идентификации кабинетов; - справа по ходу движения на удалении 3-5 м от входа установить информационную мнемосхему (тактильную схему движения): - установить индукционную петлю, | | |

| | | | | | |
|----|---|--|--|--|--|
| | | | - установить указатели, пиктограммы. | | |
| 7. | Пути движения к объекту (от остановки транспорта) | | Приобретение технических средств адаптации: информационный указатель. установить информационный указатель, в том числе тактильный, выполненный шрифтом Брайля. | | |

<***> Указываются конкретные рекомендации по каждой структурно-функциональной зоне.

4.2. Период проведения работ 2019 – 2030 г. По мере выделения финансовых средств. в рамках исполнения Федеральной программы «Доступная среда».

4.3. Ожидаемый результат (по состоянию доступности) после выполнения работ по адаптации объекта ДП-В

4.4. Для принятия решения

- требуется согласование общественной организации инвалидов
- имеется заключение уполномоченной организации о состоянии доступности объекта социальной, транспортной и инженерной инфраструктуры

(Анкета обследования доступности для инвалидов и других маломобильных групп населения от 14.10.2019 г. составлена Кировской Местной Организацией Всероссийского Общества Инвалидов – Уполномоченным органом Центра Экспертизы и Сертификации Всероссийского Общества Инвалидов «Мир доступный для всех» в соответствии с СП 59.13330.2012, на основании которой МКОУ д/с 505 разработан «План адаптации для инвалидов и других маломобильных групп населения на 2019 – 2030 г.»)

5. Паспорт сформирован на основании

Анкеты обследования объекта: № 51/2019, дата «14» октября 2019 г.

Руководитель рабочей группы

 *Смирнов Е.А.*
(Должность, подпись, Ф.И.О.)

Согласовано

Представитель общественной организации инвалидов

Председатель ВО «Ключи» Казаров Е.А.
(Должность, подпись, Ф.И.О.)

 *Смирнов Е.А.*